

Tingbjergturen – et wayfinding projekt

Bestyrelsen for Bydelsforeningen blev på mødet d.22.marts 2022 forelagt ideen om Tingbjergturen og godkendte at NREP arbejder videre mere realisering af Tingbjergturen. Notatet her præsenterer formålet med turen, den videre proces samt den forventede driftsøkonomi efter realiseringsfasen.

Hvad er Tingbjergturen – og hvorfor etablere den?


Formålet med Tingbjergturen er at etablere en inspirerende rute, som kan lede beboere og besøgende rundt til nogle af Tingbjergs særlige kvaliteter.

Via vejvisere, der opsættes ved vejkryds, på lygtepæle og gavle guides folk til en ca. 3 km rundtur i Tingbjerg, der bl.a. leder forbi legepladser, grønne lommer, haverum, nye og gamle bygninger m.v. Vejviserne produceres i bukket jern, og suppleres af tre oversigtskort, der placeres ved udvalgte "indgange til Tingbjerg" som en venlig invitation til nye beboere og besøgende, og en påmindelse om Tingbjergs "seværdigheder" for Tingbjergs eksisterende beboere.

Skilte og vejvisere bruger den identitet, der er udviklet for Tingbjerg med den gule legende streg. Konceptet kan på sigt udvides med flere skilte i fx Bydelsforeningens grønne farve, eller nye ruter i andre farver, hvis det ønskes.



Ved Tingbjergs hovedindgang ønskes en gavl udsmykket med en illustration, der skaber en positiv velkomst og opmærksomhed omkring bydelen for forbi-passerende på Åkandevvej. Gavllustrationerne udføres ligeledes i bukket fladjern, så de kan afmonteres ifm. vedligehold og kommende facaderenoveringer.



Proces

Ideen om ruten er udviklet af NREP og designbureauet Urgent på baggrund af en beboeridé fra involveringsaktiviteterne i 2018. NREP afholder udgifter til udvikling, produktion og opsætning og ønsker herefter at overdrage ansvar for vedligehold og evt. udvikling til Bydelsforeningen. Placeringen af skilte skal godkendes af grundejerne – jf. kortbilag

Marts – forelæggelse for Bydelsforeningens bestyrelse

April – dialog med afdelingsbestyrelser og kommunen

Maj – evt. revision af koncept

Juni – produktion og opsætning 3-4 uger

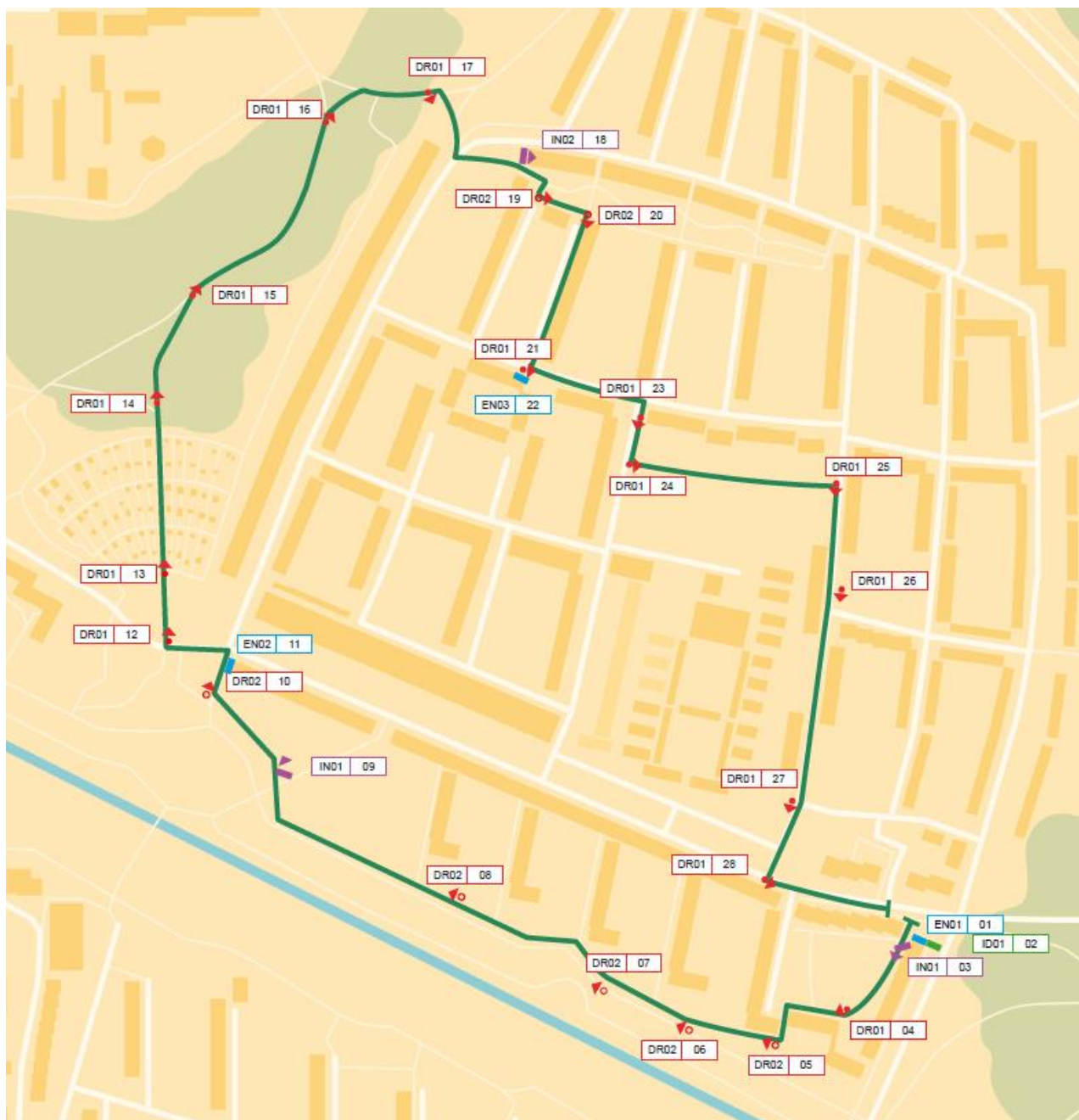
Økonomi

NREP har afholdt udgifter til design og udvikling af konceptet. Produktionsomkostninger, som ligeledes afholdes af NREP, anslås til 250-300 t.kr.





Udgifter til vedligehold forventes at beløbe sig til et minimum, da vejvisere og gavllustrationer, og kortrammer udføres i fladjern. Ved behov for udskiftning er prisen 3-8.000 kr. pr. vejviser,

Kortet tegnes med afsæt i de eksisterende bebyggelser, legepladser mv. samt med antydning af vedtagne lokalplaner. Det anbefales opdateret og udskiftet ifm. vedtagelsen af lokalplan, etape 2, forventet 2024 og igen ved byudviklingens afslutning i 2030. Udgifter hertil vil være 20-30.000 kr. x 2.

KORTBILAG



Signaturforklaring:

-  Vejvisere
-  Kort x 3
-  Gavlvejviser
-  Gavlillustration