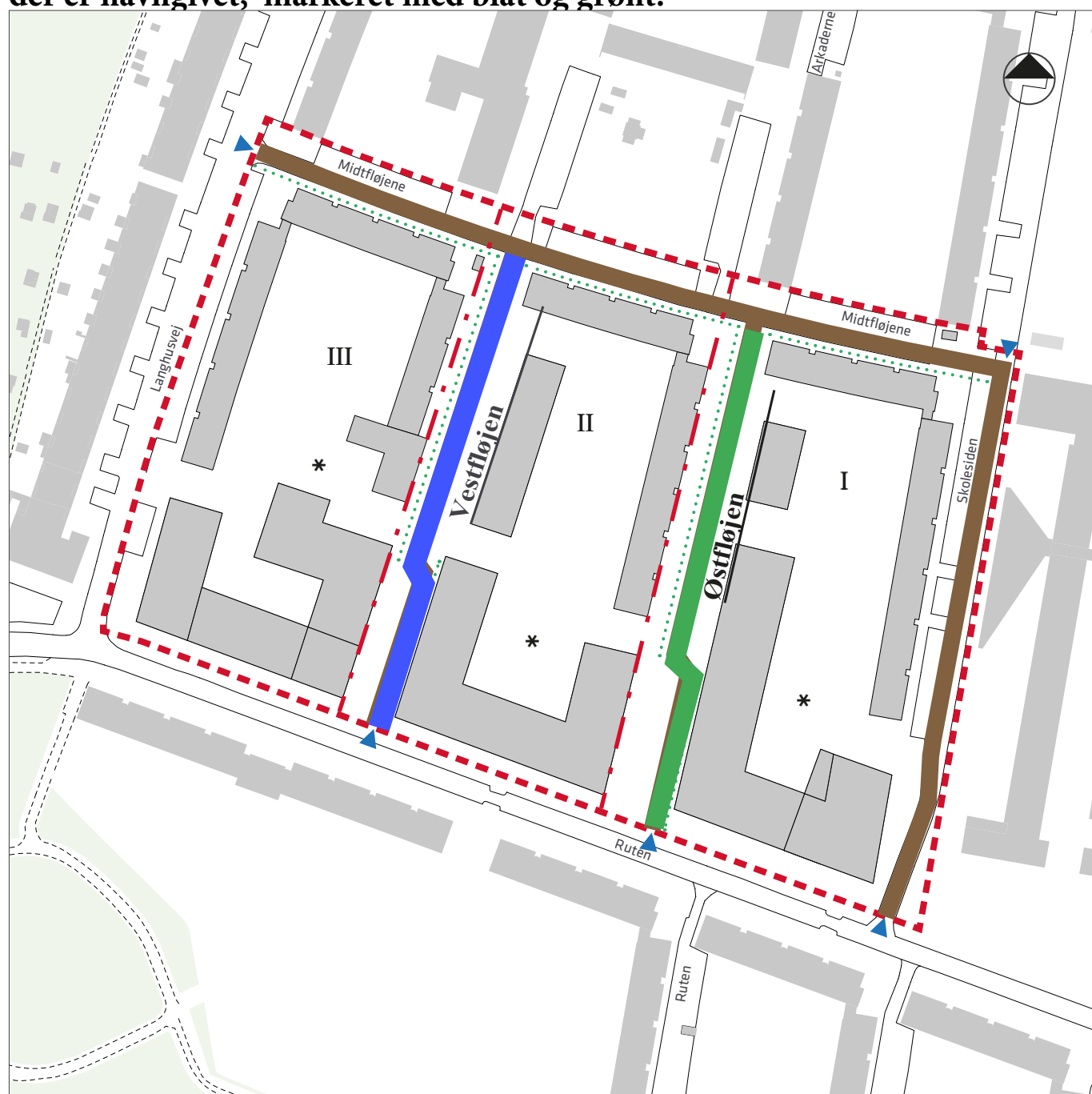









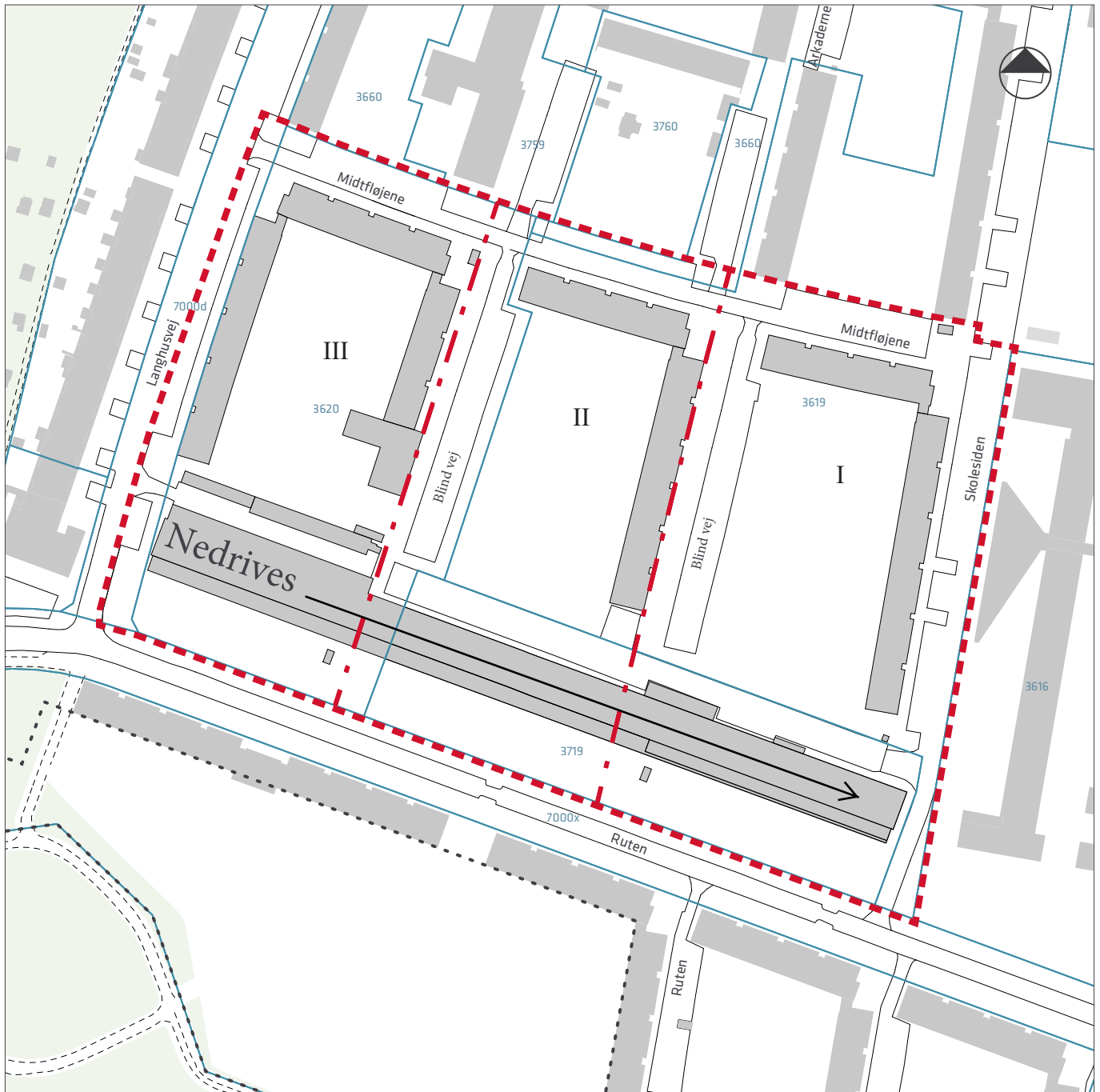
Bilag 1 Fremtidige forhold med to gennemkørende veje, der er navngivet, markeret med blå og grønt.



-  Lokalplanens afgrænsning
-  Grænse mellem underområder
- I - III Underområder
-  Varelevering/renovation
-  Vejadgang
-  Stiadgang, offentlig tilgængelig sti, min. 2 m
-  Stiadgang, fortov min. 2,35 m
-  Overkørsler



Bilag 2 eksisterende/tidligere forhold



- ■ ■ Lokalplanens afgrænsning
- · - Grænse mellem underområder
- I - III Underområder
- Matrikelskel
- · · · Fortidsmindebeskyttelseslinje

